













Aprobado por el ayuntamiento en sesión de 30 de Septiembre de 1982

El Suroeste
Guzmán



leyenda:

-  RESIDENCIAL IV ALTURAS
-  ID. III ID. CON TOLERANCIA INDUSTRIAL
-  ID. II ID.
-  USO INDUSTRIAL
-  NUCLEO HISTORICO ARTISTICO
-  DOTACIONES
-  ZONA VERDE
-  ID. LIBRE PERMANENTE
- P** POLIGONO
-  LIMITE SUELO URBANO
-  ID. POLIGONO
-  ID. ZONA DE PROTECCION DE N.H.A.

normas subsidiarias de planeamiento

ayuntamiento de cartes (LA BARQUERA)

APPROBADO POR LA COMISION REGIONAL DE URBANISMO DE CANTABRIA
EN SESION DE 30 MAR. 1984
SECRETARIO
17 JUN. 1984

proyecto (MODIFICADO SEPTIEMBRE DE 1985)

piano de USOS DEL SUELO

arquitecto antonio guzmán gutiérrez

escala
1/2000

fecha
JULIO 1982

piano nº
7-5